












BEBAUUNGSPLAN M 1/1000

LEGENDE:

- GRENZE DES PLANBEREICHS 
- FESTZUST. STRASSENBEGRENZUNG 
- VORGESEHENE GRUNDST. GRENZE: 
- AUFZUHEB. STRASSENFLUCHT: 
- FESTZUST. BAULINIE: 
- FESTZUST. BAUGRENZE: 
- BEBAUBARE FLÄCHE UND GESCHOSSZAHL: 
- NICHT BEBAUBARE FLÄCHE: 
- STRASSEN UND GEHWEGE: 
- ÖFFENTLICHE GRÜNFLÄCHEN: 
- BAUNUTZUNG:
BAUGEBIET /GRUNDFL.ZAHL /
GESCHOSSFL.ZAHL 
- AUFZUHEBENDE BEBAUUNGSGRENZE
- GEMARKUNG ILVESHEIM
- GEWANN „KIESÄCKER“

Volke

DIE DARSTELLUNG DES ALTEN BESTANDES STIMMT MIT
DEM LIEGENSCHAFTSKATASTER ÜBEREIN
DIE ZEICHNERISCHE DARSTELLUNG IST FÜR DIE
VERMESSUNG AUSREICHEND.

STAATL. VERMESSUNGSAMT:
DEN

AUFGESTELLT NACH § 8/9 B.BAUG V 23.6.60
DER ENTWURF DES BEBAUUNGSPLANS HAT IN DER ZEIT
VOM ~~12.11.1968~~ BIS ~~12.12.1968~~ NACH VORHERIGER BE-
KANNTMACHUNG ÖFFENTLICH AUSGELEGEN.
Ilvesheim, DEN 27.3.1969

DIE DARSTELLUNG DES ALTEN BESTANDES STIMMT MIT DEM LIEGENSCHAFTSKATASTER ÜBEREIN. DIE ZEICHNERISCHE DARSTELLUNG IST FÜR DIE VERMESSUNG AUSREICHEND.

STAATL. VERMESSUNGSAMT: DEN

AUFGESTELLT NACH § 8/9 B.BAUG V 23.6.60. DER ENTWURF DES BEBAUUNGSPLANS HAT IN DER ZEIT VOM 12.11.1968 BIS 12.12.1968 NACH VORHERIGER BEKANNTMACHUNG ÖFFENTLICH AUSGELEGEN.

DIE GEMEINDE ILVESHEIM, DEN 27.3.1969



Trapp, Bürgermeister

DIESER BEBAUUNGSPLAN IST GEMÄSS § 10 B.BAUG AM 13.12.1968 VON DER GEMEINDEVERTRETUNG ALS SATZUNG BESCHLOSSEN WORDEN.

DER BÜRGERMEISTER: ILVESHEIM, DEN 27.3.1969



DER BÜRGERMEISTER:

trapp

GENEHMIGT GEMÄSS ENTSCHESSUNG V. 20.12.1968 DEN 20.12.1968


LANDRATSAMT:

[Handwritten signature]

~~DIESER BEBAUUNGSPLAN WURDE AM ÖFFENTLICH AUSGELEGT UND IST AN DIESEN TAGE INKRAFT GETRETEN.~~

~~DER BÜRGERMEISTER:~~

Durch erhebliche Bekanntmachung am 30.12.1968 ist der Bebauungsplan gem. § 12 B.BauG rechtsverbindlich geworden. Ilvesheim, den 27.3.1969



GEMEINDE ILVESHEIM BEBAUUNGSPLAN GEWANNE BUFFERT UND ENGELWASSER

Trapp, Bürgermeister

BEBAUUNGSPLAN		NK 001
		MASSST 1 / 1000
DAT 27.1.1965	QUZ RU	53 / 69
DIPLOM. ING. E. J. WÖRNING, ARCHITEKT 6901 DÖSSENHEIM R. HEIDELBERG KA HASSL 1 TEL. 94221 / 40230		

gelwasser

SHEIM
SERWEITERUNG
VANNE BUFFERT
GELWASSER

