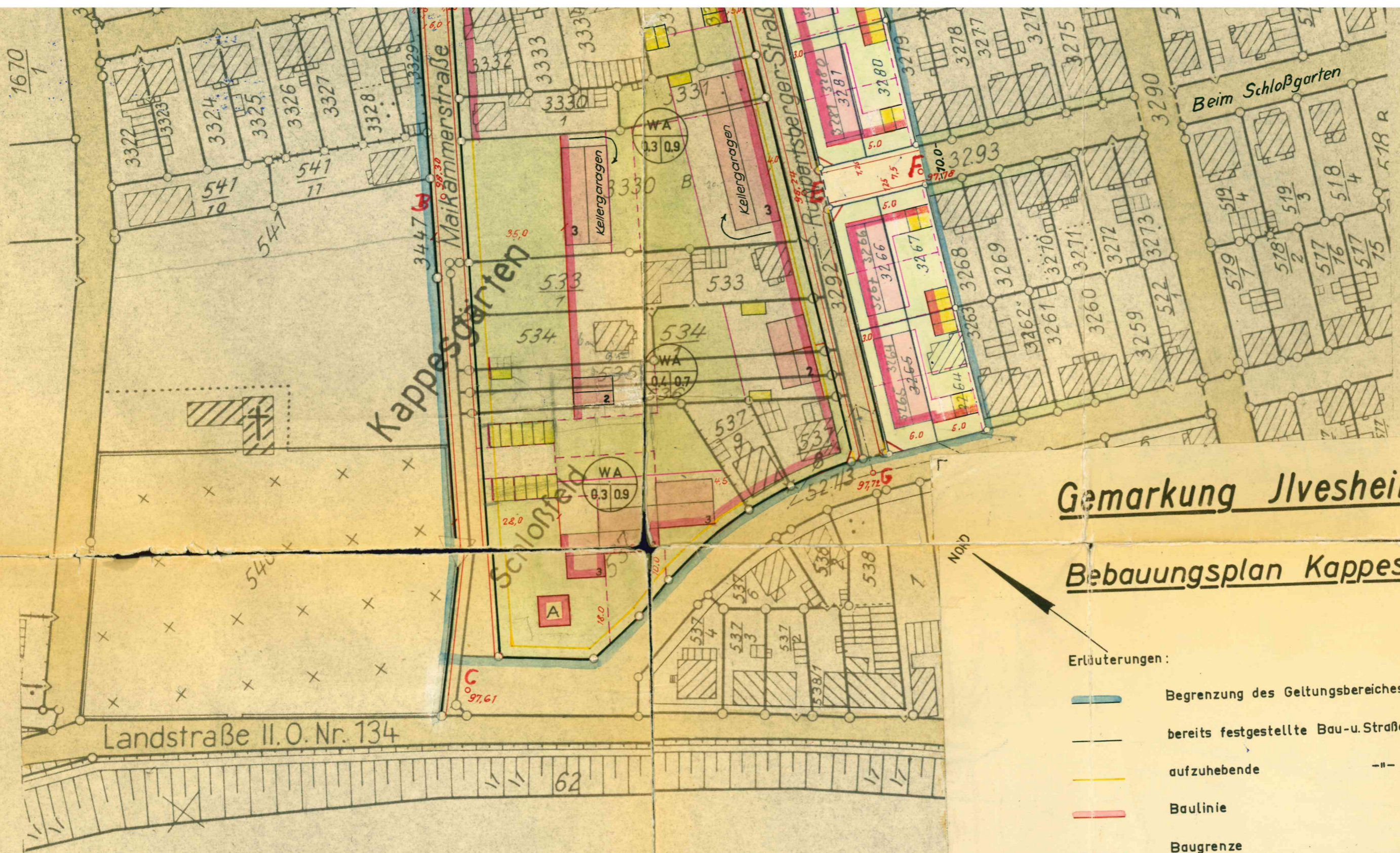













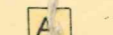
Gemarkung Ilvesheim



Gemarkung Ilvesheim

Bebauungsplan Kappesgärten

Erläuterungen:

-  Begrenzung des Geltungsbereiches
-  bereits festgestellte Bau- u. Straßenbegrenzungslinie
-  aufzuhebende --
-  Baulinie
-  Baugrenze
-  Straßenbegrenzungslinie
-  Gebäude mit Geschößzahl
-  Garagen
-  Straßenflächen
-  Grünflächen
-  Baunutzung
-  Blumenkiosk

Neckar

1:1000

Nachdruck und Vervielfältigungen jeder Art sind nur mit Genehmigung des Landesvermessungsamts Baden-Württemberg - Außenstelle Karlsruhe - gestattet.

Es wird bestätigt, dass die Darstellung der Grenzen der besonders bezeichneten Flurstücke mit der Festlegung in Liegenschaftskataster übereinstimmt.
Weinheim, den 31. Aug. 1964

Staatliches Vermessungsamt
Im Auftrag

[Handwritten signature]
(Unterschrift)



Gefertigt
Heidelberg, den - 7. Aug. 1964
Öffentl. best. Vermessungsingenieur
Dipl.-Ing. Hermann Kilian

[Handwritten signature]